



Schnitt A-A

Maßstab: 1:100  
320.00 m ü.N.N.




Schnitt B-B

Maßstab: 1:100  
320.00 m ü.N.N.



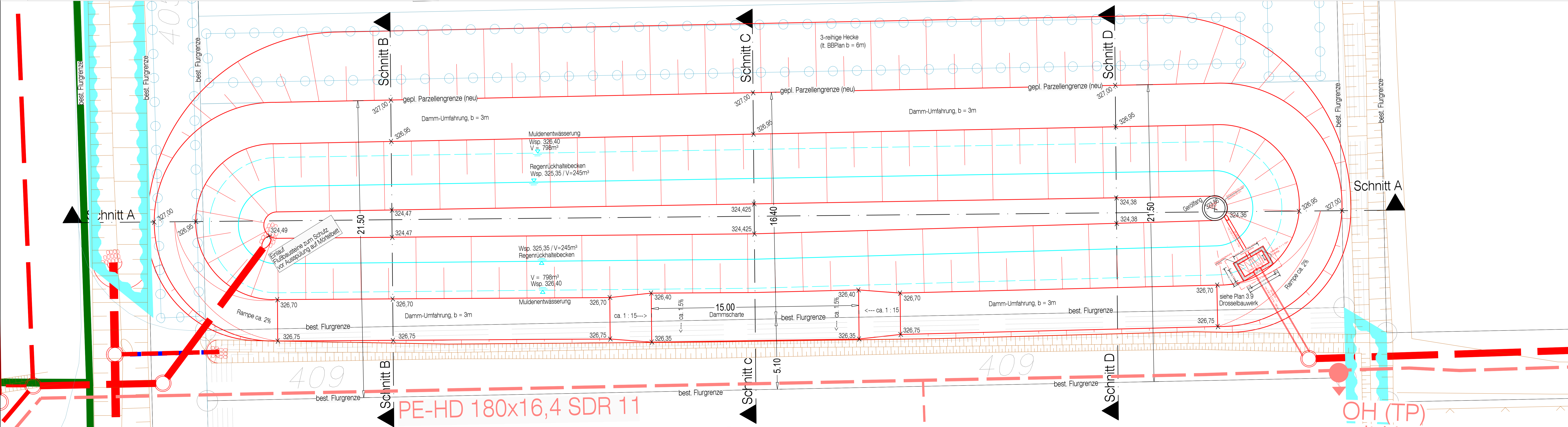

Schnitt C-C

Maßstab: 1:100  
320.00 m ü.N.N.



Schnitt D-D

Maßstab: 1:100  
320.00 m ü.N.N.



Koordinatensystem: UTM 32  
Höhen Bezugssystem: DE\_DHHN2016\_NH

Index	Bemerkung	geänd. am	Name	gepr. am	Name
	Vorhaben: Antrag auf eine wasserrechtliche Erlaubnis für Versickerung in einen Straßengraben und für das Entleeren von Niederschlagswasser aus dem Industriegebiet 'G. Schadowweg Nord' in den Flgraben		Anlage:	3.8	
	Vorhabensträger: Gemeinde Niederwinkling		Obj.-Nr.:	531293	
	Landkreis: Straubing-Bogen		Schutzvermerk / Dateneigenschaft: Für diese Zeichnung/Entwurf/Anlage/Darstellung behält er sich alle Rechte vor.		
	Gemeinde: Niederwinkling		entw.:	Sept. 2022	Strohweber
	Maßstab: 1:100		gepr.:	Sept. 2022	Gutbrodt
			gepr.:	Sept. 2022	Strohweber

**EBB** INGENIEURGESELLSCHAFT mbH  
 Michael-Burgau-Str. 22a, D-93049 Regensburg  
 Telefon 0941/2204-0, Telefax 0941/2204-200  
 E-Mail: ebb@ebb-ingenieur.de  
 www.ebb-ingenieur.de